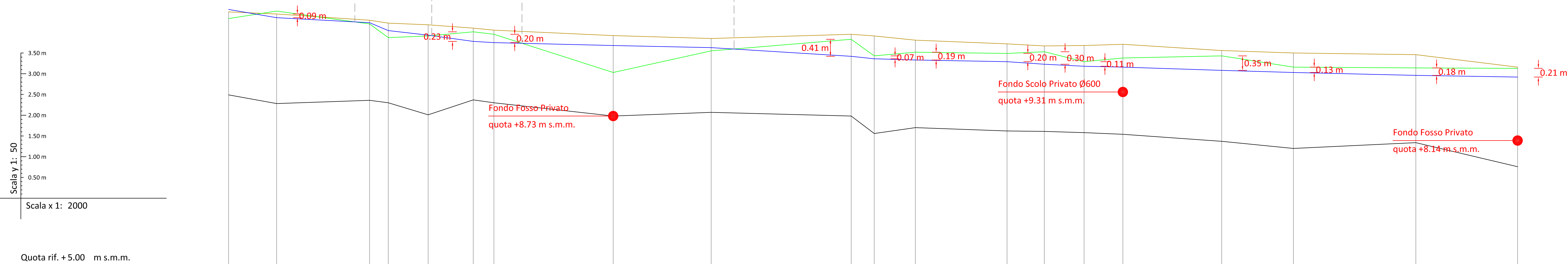


CRITICITA' ARGINALI	NESSUNO	Criticità 1 ~ 74 m	NESSUNO	Criticità 2 ~ 200 m	NESSUNO
---------------------	---------	-----------------------	---------	------------------------	---------

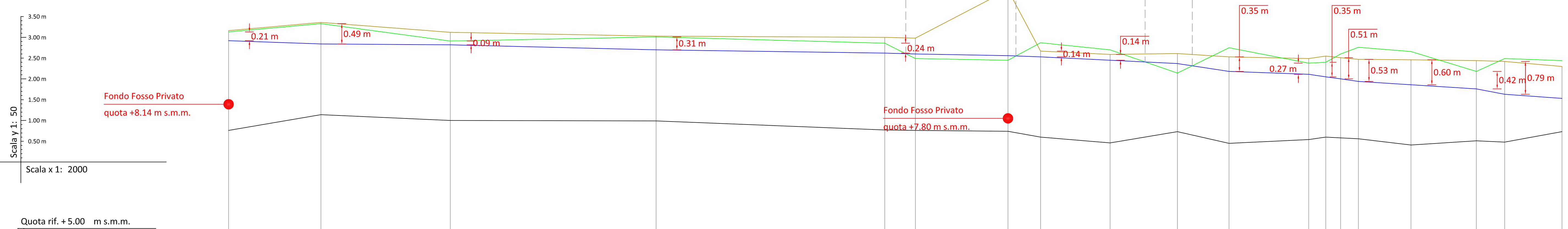
PROFILO LONGITUDINALE - TEMPO DI PIOGGIA 10h
Tr = 20 anni



Nome sezione	DES_01	INT_DES_01	INT_DES_02	INT_DES_03	INT_DES_04	INT_DES_05	INT_DES_06	INT_DES_07	INT_DES_08	DES_02	DES_03	INT_DES_09	INT_DES_10	INT_DES_11	INT_DES_12	DES_04	INT_DES_13	INT_DES_14	INT_DES_15	DES_05
Distanza parziale (m)		46.25	89.48	135.70	179.99	38.36	43.46	114.81	94.32	134.79		39.62	88.19	35.89	38.26	37.34	95.14	69.02	117.86	97.97
Distanza progressiva (m)	0.00	46.25	135.73	215.21	258.67	297.03	340.49	455.30	549.62	684.31	723.93	812.12	850.31	886.20	924.46	961.80	1030.82	1100.00	1217.86	1315.83
Argine Sx (m s.m.m.)	11.08	11.26	10.95	10.62	10.66	10.76	10.70	9.78	10.30	10.58	10.18	10.27	10.24	10.28	10.04	10.13	10.18	9.91	9.89	9.88
Quota fondo (m s.m.m.)	9.24	9.03	9.11	9.05	8.76	9.12	9.05	8.73	8.82	8.73	8.31	8.45	8.37	8.36	8.33	8.29	8.12	7.95	8.09	7.51
Argine Dx (m s.m.m.)	11.24	11.19	11.04	10.97	10.93	10.85	10.80	10.67	10.60	10.70	10.66	10.56	10.47	10.42	10.43	10.46	10.31	10.25	10.21	9.91
Quota pelo libero (m s.m.m.)	11.30	11.10	10.98	10.79	10.68	10.53	10.50	10.43	10.38	10.17	10.11	10.08	10.04	9.98	9.93	9.91	9.83	9.78	9.71	9.67

CRITICITA' ARGINALI	NESSUNO	NESSUNO	NESSUNO	Criticità 3 ~ 100 m	NESSUNO	Criticità 4 ~ 44 m	NESSUNO
---------------------	---------	---------	---------	------------------------	---------	-----------------------	---------

PROFILO LONGITUDINALE - TEMPO DI PIOGGIA 10h
Tr = 20 anni



Nome sezione	DES_05	INT_DES_16	INT_DES_17	DES_07	INT_DES_20	INT_DES_21	DES_09	INT_DES_22	INT_DES_23	INT_DES_24	INT_DES_25	INT_DES_26	INT_DES_27	INT_DES_28	INT_DES_29	INT_DES_30	INT_DES_31	INT_DES_32	INT_DES_33
Distanza parziale (m)		88.86	124.52	198.08	220.11	29.53	89.05	31.39	66.90	64.81	49.74	76.65	62.98	55.22					
Distanza progressiva (m)	1240.80	1329.70	1454.20	1652.30	1872.40	1901.90	1991.00	2022.40	2089.30	2154.10	2203.80	2280.50	2296.90	2311.20	2328.30	2379.00	2441.90	2469.10	2524.30
Argine Sx (m s.m.m.)	9.88	10.08	9.66	9.76	9.61	9.24	9.20	9.62	9.45	8.89	9.50	9.13	9.15	9.35	9.51	9.41	8.93	9.24	9.19
Quota fondo (m s.m.m.)	7.51	7.89	7.75	7.74	7.52	7.51	7.49	7.35	7.21	7.48	7.20	7.29	7.35	7.33	7.31	7.16	7.26	7.23	7.48
Argine Dx (m s.m.m.)	9.91	10.11	9.87	9.78	9.75	9.73	10.89	9.42	9.34	9.36	9.28	9.24	9.30	9.26	9.22	9.21	9.19	9.17	9.05
Quota pelo libero (m s.m.m.)	9.67	9.59	9.57	9.45	9.37	9.35	9.31	9.28	9.20	9.12	8.93	8.86	8.80	8.75	8.69	8.61	8.51	8.38	8.28

COMUNE DI MIRANO



PIANO DELLE ACQUE
PROFILO LONGITUDINALE SCOLO DESMAN (Tp = 10 ore)
SOTTOBACINO MENEGON

Tav. 09b

2013
scala 1:2000
scala 1:50


Approvazione

Collaboratori
Ing. Claudio Zoratto
Ing. Paolo Tosello

Progettisti
Ing. Lino Polastri

Dirigente Area 2
Arch. Lionello Bonalato
Responsabile Servizio Pianificazione Territoriale
Arch. Barbara Merelli

Il Sindaco
Maria Rosa Pivanello
Assessore Pianificazione Territoriale
Giuseppe Saffiotti



Vereto Progetti s.r.l.

FILE:///C:/Users/luca/Desktop/Progetti/2013/09/09b/09b_01.dwg