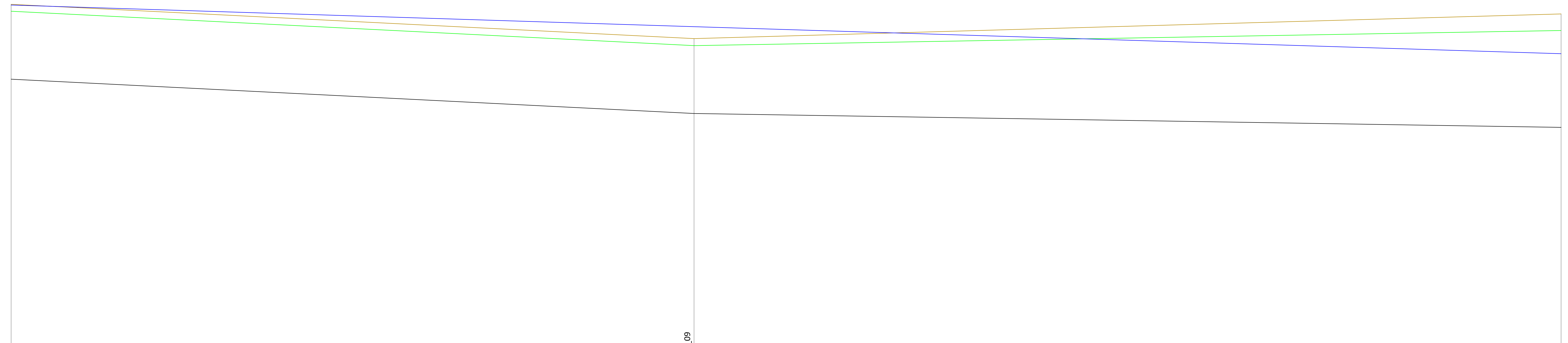


PROFILO LONGITUDINALE - TEMPO DI PIOGGIA 1h



Quota rif. +0.00 m s.m.m.




Nome sezione	CAV_CAS_02	INT_CAV_CAS_09	INT_LUS_36
Distanza parziale (m)		707.07	897.82
Distanza progressiva (m)	0.00	707.07	1604.89
Argine Sx (m s.m.m.)	8.61	7.72	8.11
Quota fondo (m s.m.m.)	6.85	5.96	5.60
Argine Dx (m s.m.m.)	8.79	7.90	8.54
Quota pelo libero (m s.m.m.)	8.77	8.21	7.51

PROFILO LONGITUDINALE - TEMPO DI PIOGGIA 10h



Quota rif. +0.00 m s.m.m.



Nome sezione	CAV_CAS_02	INT_CAV_CAS_09	INT_LUS_36
Distanza parziale (m)		707.07	897.82
Distanza progressiva (m)	0.00	707.07	1604.89
Argine Sx (m s.m.m.)	8.61	7.72	8.11
Quota fondo (m s.m.m.)	6.85	5.96	5.60
Argine Dx (m s.m.m.)	8.79	7.90	8.54
Quota pelo libero (m s.m.m.)	8.87	8.28	7.74


Approvazione

Collaboratori
Ing. Cristoforo Zorzato
Ing. Paolo Teseo

Progettisti
Ing. Lino Polastri

Diligente Area 2
Arch. Lirio Borrallo
Responsabile Servizio Pianificazione Territoriale
Arch. Roberto Ricci

Il Sindaco
Maria Rosa Favarello
Assessore Pianificazione Territoriale
Giuseppe Siliato



COMUNE DI MIRANO



PIANO DELLE ACQUE
PROFILO LONGITUDINALE CAVIN CASELLE (Tp = 1-10 ore)
SOTTOBACINO LUSORE

Tav. 19

2013
scala 1:2000
scala 1:50